TIPOLOGIE DI AREE BOSCATE PRESENTI		
FORMAZIONE BOSCATA (vedi Doc.10-ZX-E-80067)		Formazione A
SUPERFICIE BOSCATA DA TRASFORMARE TEMPORANEAMENTE (mq)		8252

CONFINI AMMINISTRATIVI

DATI CARATTERISTICI

DATI DI COSTRUZIONE

PRESSIONE MASSIMA DI PROGETTO (DP) **75.0** bar

GRADO DI UTILIZZAZIONE DICHIARATO f = **0.72**

GRADO DI UTILIZZAZIONE ADOTTATO

- linea a spessore normale f = **0.67**
- linea a spessore maggiorato f = **0.57**

REALIZZATO IN CONFORMITA' AL **D.M. 17/04/08**

DATI DI ESERCIZIO (C.P.I.)

PRESSIONE MASSIMA DI ESERCIZIO (MOP) **75.0** bar

GRADO DI UTILIZZAZIONE f = **0.72**

IMPIANTO IN CONFORMITA' AL **D.M. 17/04/08**

RIVESTIMENTO GIUNTI DI SALDATURA

FASCE TERMORESTRINGENTI CON PEZZE DI CHIUSURA E PRIMER PER GIUNTI DI SALDATURA, CLASSE DI SOLLECITAZIONE C - 50 SECONDO TAB. GASD A.07.10.02

SU T.O.C.: FASCE TERMORESTRINGENTI CON PEZZE DI CHIUSURA E PRIMER PER GIUNTI DI SALDATURA, CLASSE DI SOLLECITAZIONE C - 50 PER T.O.C. SECONDO TAB. GASD A.07.10.02

IMPIANTO MUNITO DI CAVO TELE

DATI GENERALI

DN	**1200**	SP	**16.1**	**2214.37** m
DN	**1200**	SP	**18.9**	**10777.14** m

DIAMETRO INTERNO DEFINITO DI **1184.3** mm

LUNGHEZZA TOTALE IMPIANTO 12991.51 m

PLANIMETRIA 1:2000

CONFINI AMMINISTRATIVI

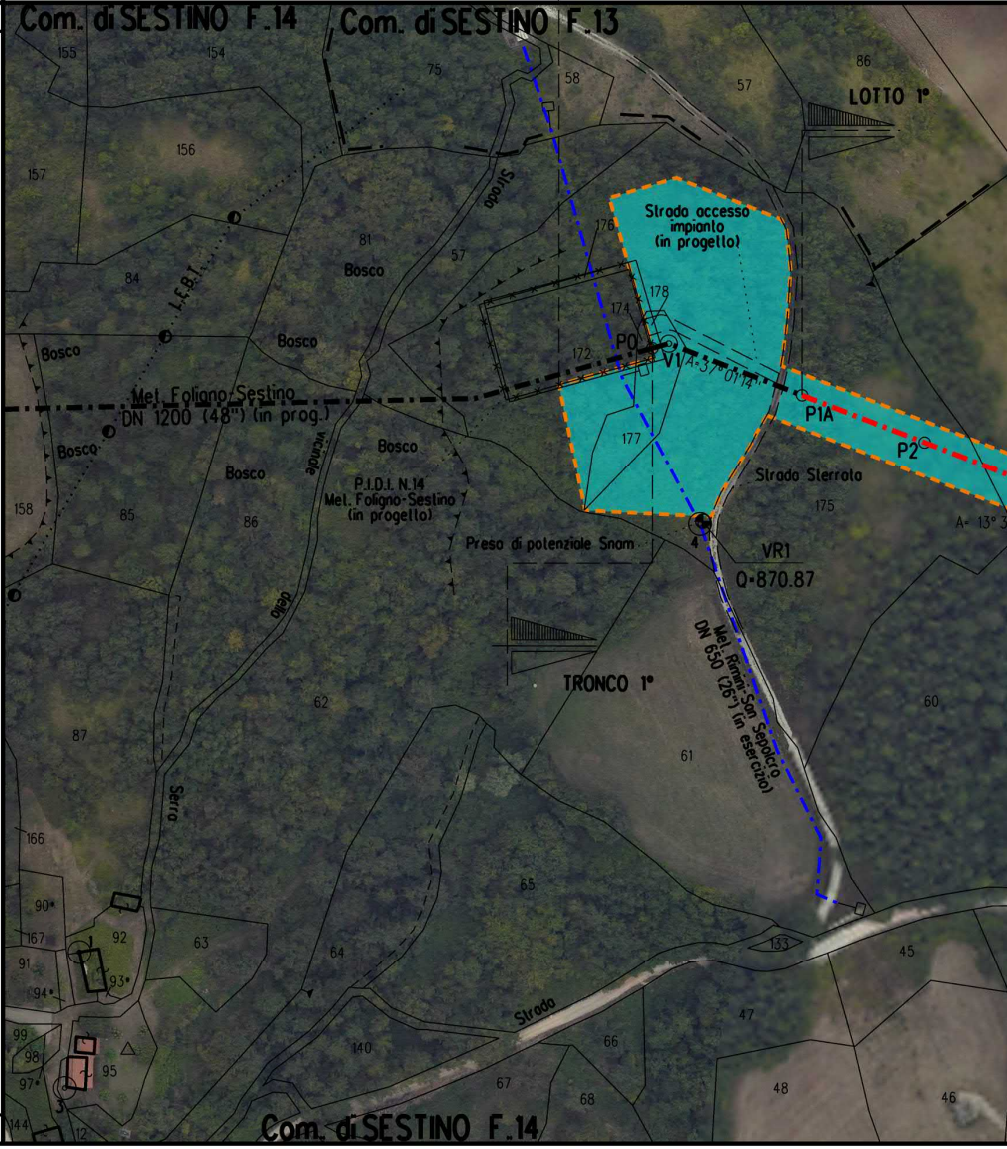

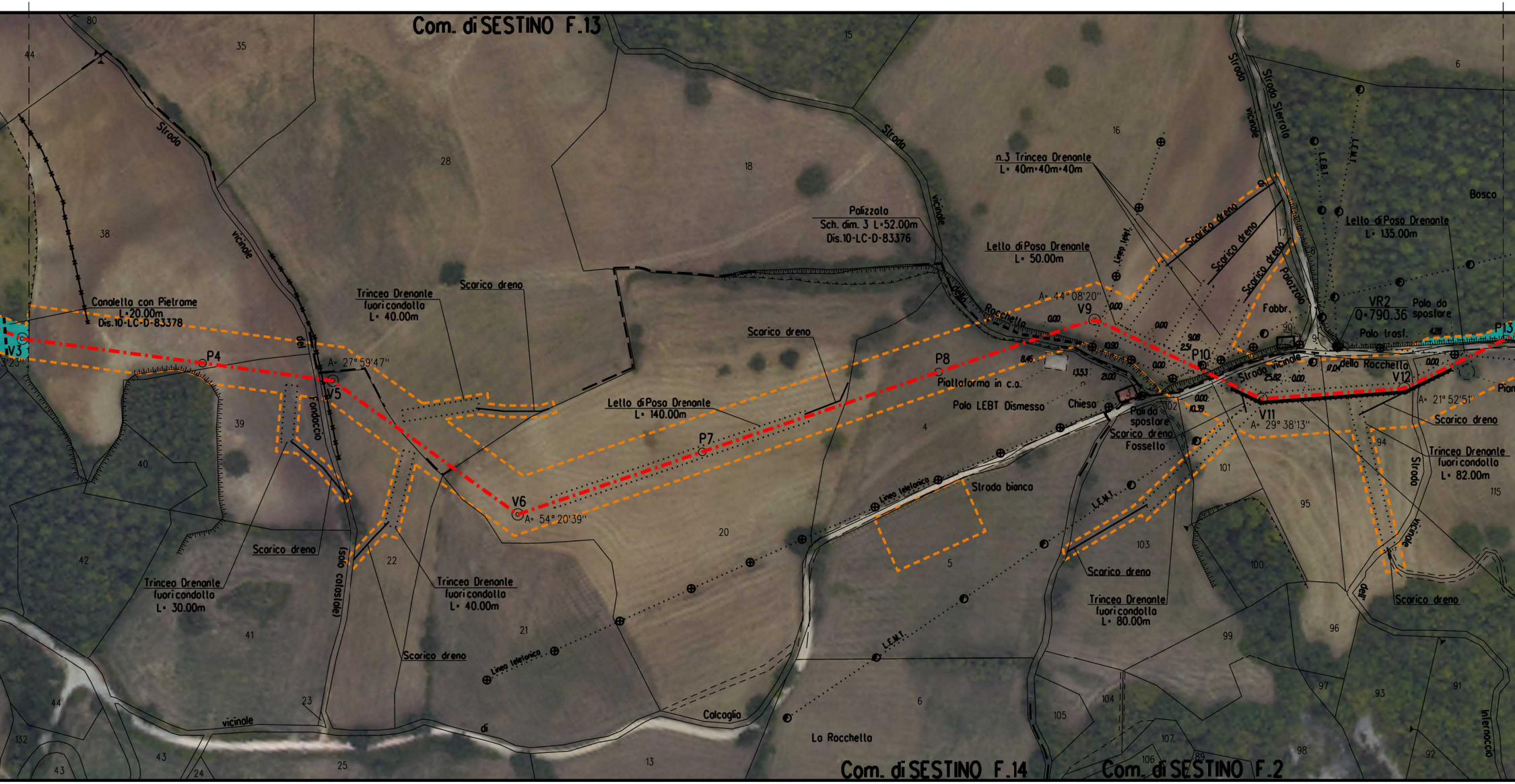

Com. di SESTINO F.13
Com. di SESTINO F.14
Com. di SESTINO F.2
Canaletta con Pietrame
L=20.00m
Dis.10-LC-D-83378
Trincea Drenante
fuori condotta
L= 40.00m
Scarico dreno
Palizzata
Sch. dim. 3 L=52.00m
Dis.10-LC-D-83376
n.3 Trincea Drenante
L= 40m+40m+40m
Letto di Posa Drenante
L= 50.00m
Letto di Posa Drenante
L= 135.00m
Letto di Posa Drenante
L= 140.00m
Piattaforma in c.a.
Palo LEBT Dismesso
Chiesa
Pali da spostare
Scarico dreno
Fossetto
VR2
Q=790.36
Palo da spostare
Palo trasf.
Fabbr.
Bosco
Trincea Drenante
fuori condotta
L= 30.00m
Trincea Drenante
fuori condotta
L= 80.00m
Trincea Drenante
fuori condotta
L= 82.00m
Strada bianca
Strada vicinale
Strada Sterrata
La Rocchetta
Calcoglia
V3
P4
V5
V6
P7
P8
V9
P10
V11
V12
P13
A= 27°59'47"
A= 54°20'39"
A= 44°08'20"
A= 29°38'13"
A= 21°52'51"
Linea telefonica
L.E.M.T.
L.E.B.T.

Formazione B

15723

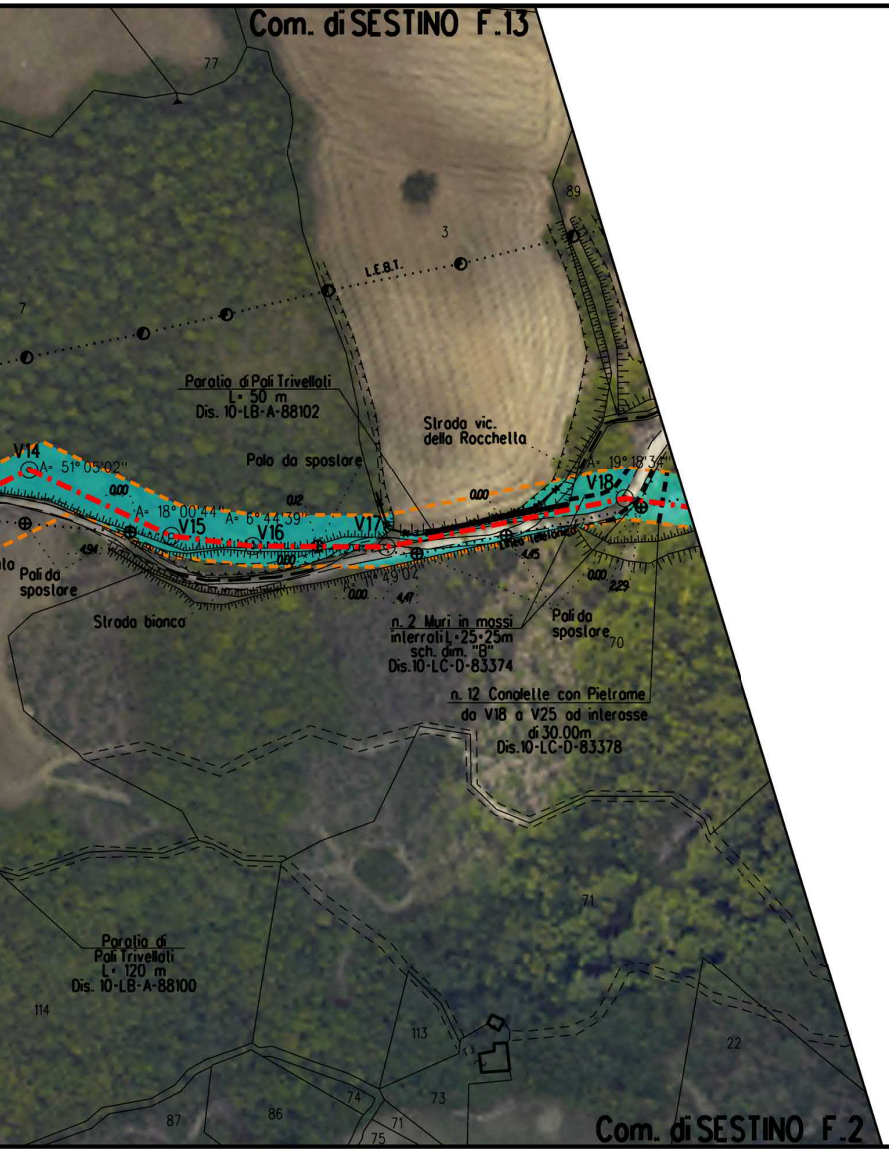

		Formazione C	
		2288	

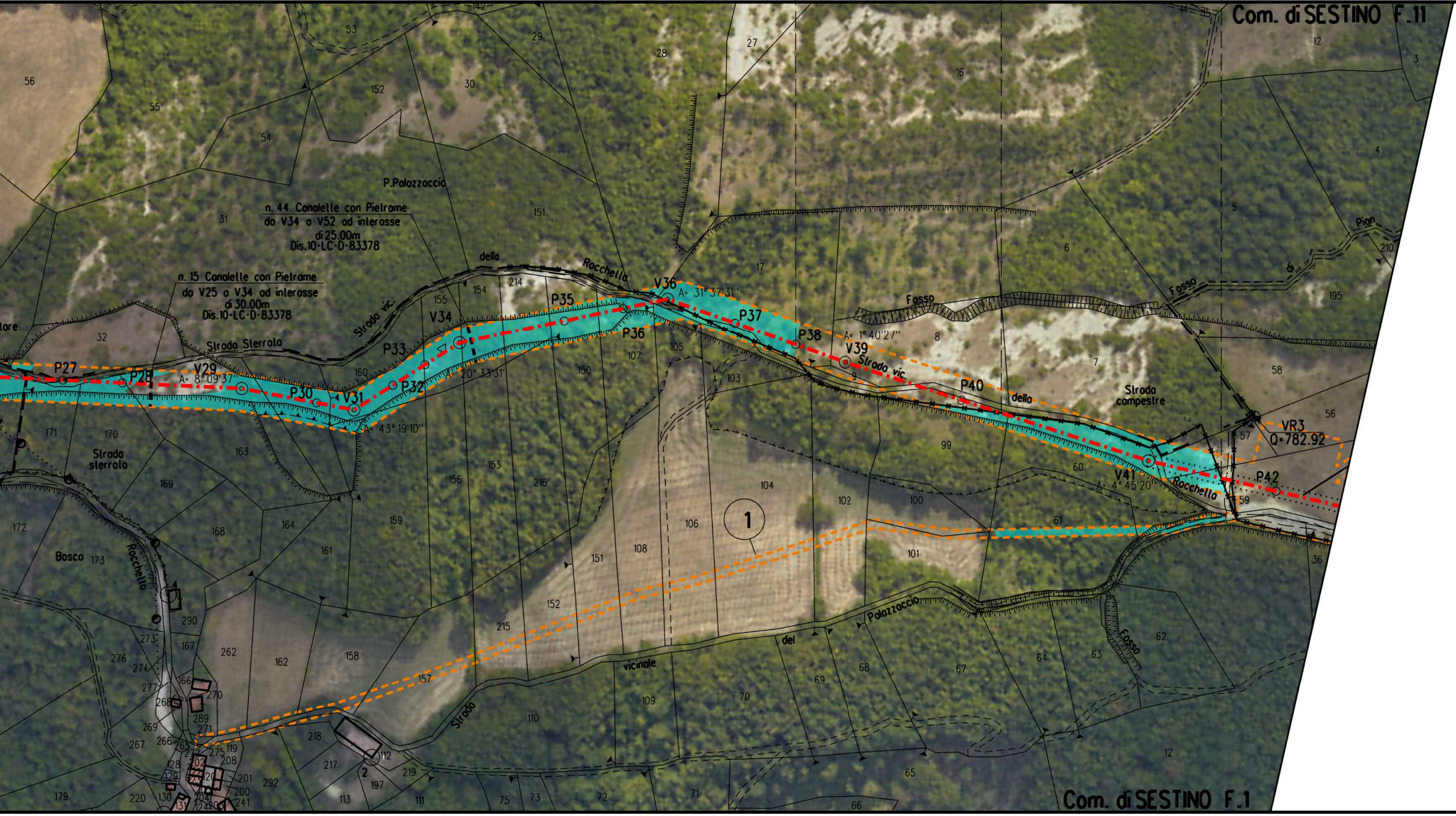

Formazione D

820

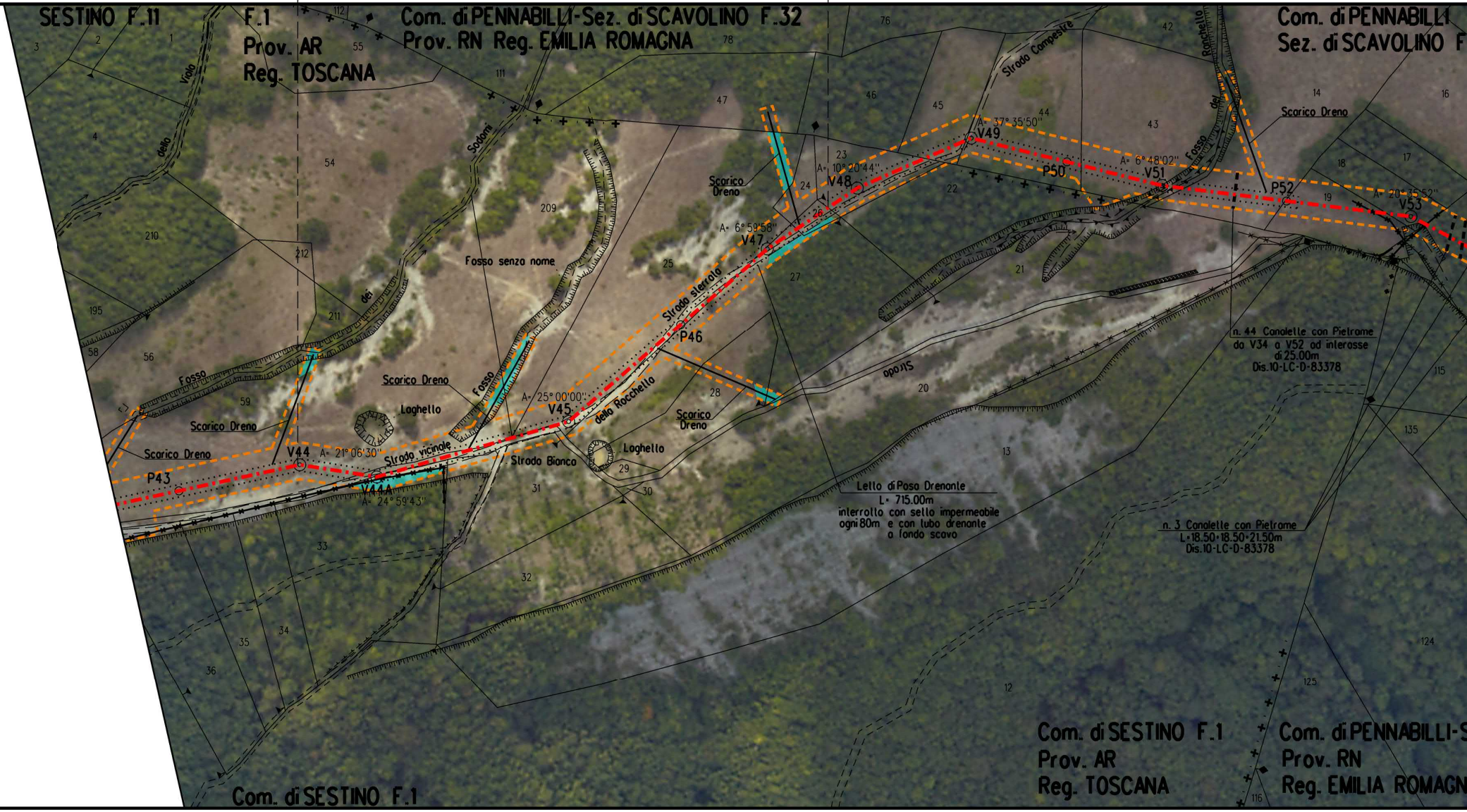

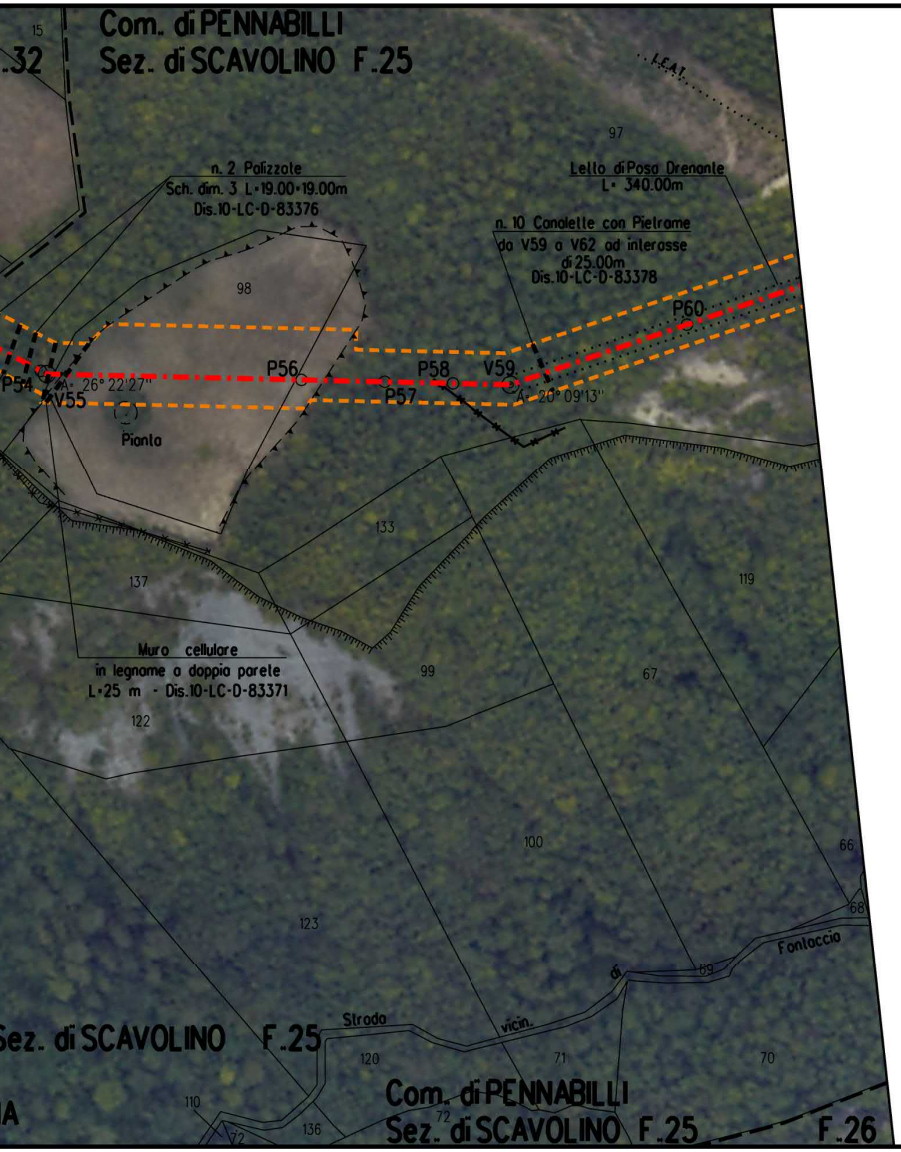
Com. di PENNABILLI
Sez. di SCAVOLINO F.25
n. 2 Palizzate
Sch. dim. 3 L=19.00÷19.00m
Dis.10-LC-D-83376
Letto di Posa Drenante
L= 340.00m
n. 10 Canalette con Pietrame
da V59 a V62 ad interasse
di 25.00m
Dis.10-LC-D-83378
P54
V55
P56
P57
P58
V59
P60
A= 26° 22'27''
A= 20° 09'13''
Pianta
L.E.A.T.
Muro cellulare
in legname a doppia parete
L=25 m - Dis.10-LC-D-83371
Strada
vicin.
di
Fontaccio
Sez. di SCAVOLINO F.25
Com. di PENNABILLI
Sez. di SCAVOLINO F.25
F.26

Com. di PENNABILLI-Sez. di SCAVOLINO F.25
2
Letto di Posa Drenante
L= 340.00m
interrotto con setto impermeabile
ogni 80m e con tubo drenante
a fondo scavo
L.E.A.T.
P61
P62
P63
V64
A= 29° 52'16''
P65
VR5
Q=515.79
Fosso di Ca' Viola
PER CONTINUAZIONE
VEDERE STRALCIO "A"
Difesa Trasversale in Massi
Tipo 2 sch. dim "B" - L=10 m
Dis.10-LC-D-83378
n. 10 Canalette con Pietrame
da V59 a V62 ad interasse
di 25.00m
Dis.10-LC-D-83378
VR4
Q=560.61
MICROTUNNEL MOLINO DI BASCIO 1
Torrente
Torbello
dei
Saloni
Fosso
Com. di PENNABILLI
Sez. di SCAVOLINO F.26
Com. di PENNABILLI
Sez. di SCAVOLINO F.26
Com. di PENNABILLI-Sez. di SCAVOLINO F.17

PENNABILLI-Sez. di SCAVOLINO F.25
Com. di CASTELDELCI-Sez. di SCAVOLINO F.43
Ponte
Guardrail
FIUME
MARECCHIA
Fabbricato
VR9
Q=434.23
Rudere
V70
P71
Scogliera
Tipo B
Dis.10-LC
Strada
Torbello
Strada Vicinale
Bascio
Fabbricato
Pozzello Fogna
S.P.N. 258 "Marecchiese"
Prog. km 36+844
(strada asfaltata)
Polo da spostare
VR6
Q=429.86
V66
P67
Comunale Muro
Muro
Strada Asfaltata
Osteria di Bascio
Fabbricato
Baracca
Box In Lamiera
Fosso
Scale
Fabbr. (conile)
Tombino
VR8
Q=435.16
Strada Statale
V69
V68
MICROTUNNEL MOLINO DI BASCIO 2
VR7
Q=431.13
Palo da spostare
Strada sterrata
Cordolo
Strada Com. di Bascio
Torrente di Fontaccia
Pozzetto
Cavo aereo fibra ottica
Open Fiber
Strada
PER CONTINUAZIONE
VEDERE STRALCIO "B"
Com. di PENNABILLI-Sez. di SCAVOLINO

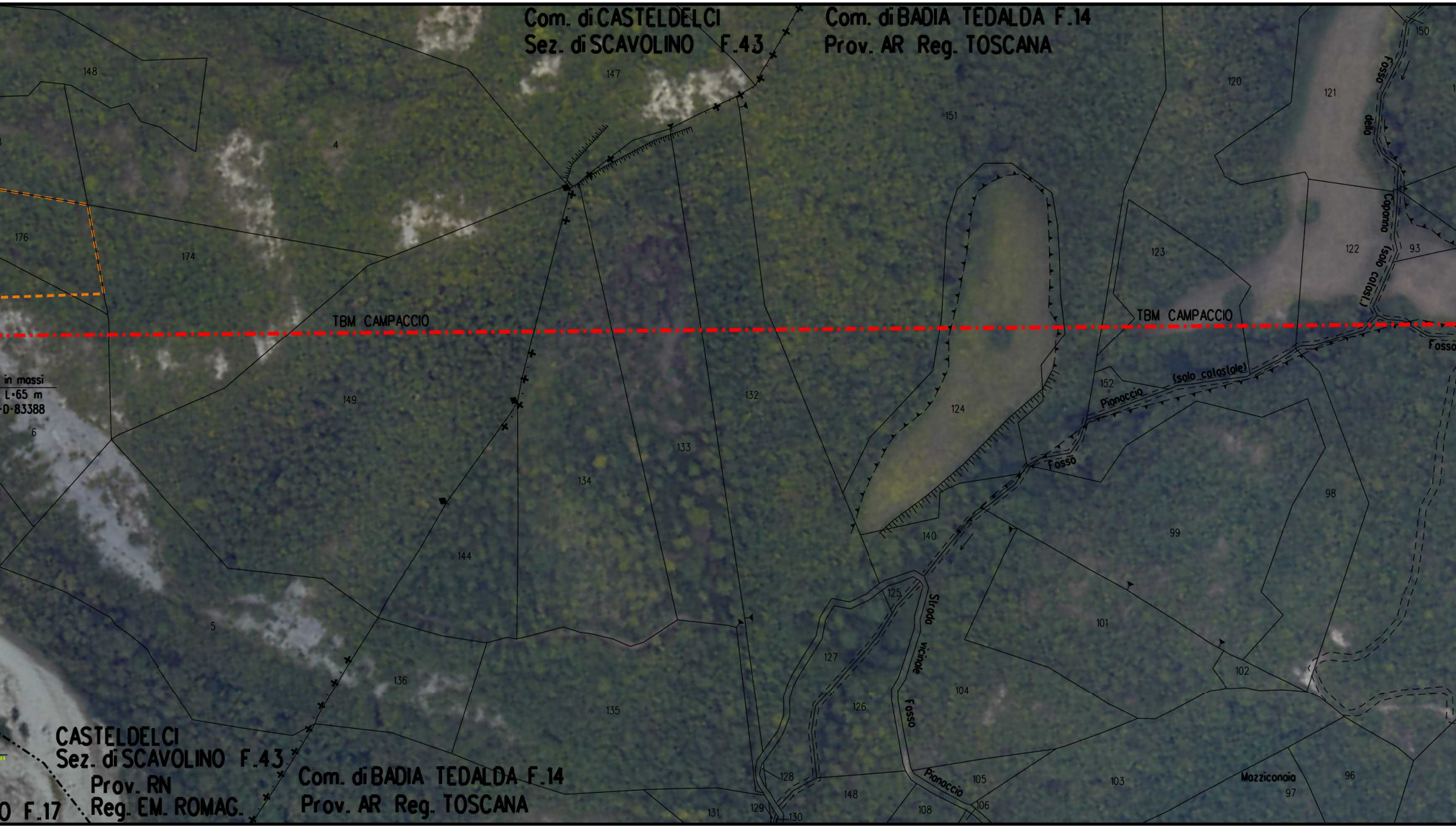
Com. di CASTELDELCI
Sez. di SCAVOLINO F.43
Com. di BADIA TEDALDA F.14
Prov. AR Reg. TOSCANA
TBM CAMPACCIO
TBM CAMPACCIO
in massi
L=65 m
Fosso dello Capanna (solo catast.)
Fosso
Pianaccio (solo catastale)
Fosso
Strada vicinale
Fosso Pianaccio
Mazziconaia
CASTELDELCI
Sez. di SCAVOLINO F.43
Prov. RN
Reg. EM. ROMAG.
Com. di BADIA TEDALDA F.14
Prov. AR Reg. TOSCANA

Com. di BADIA TEDALDA F.14
Com. di BADIA TEDALDA F.9
Volporcaio
Gulinaie
TBM CAMPACCIO
Strada compestre
Rudere
Strada campestre
(solo col.)
Pianoccio (solo col.)
PER CONTINUAZIONE
VEDERE STRALCIO "C"
Com. di BADIA TEDALDA F.14
Com. di BADIA TEDALDA F.10
Com. di BADIA TEDALDA F.10

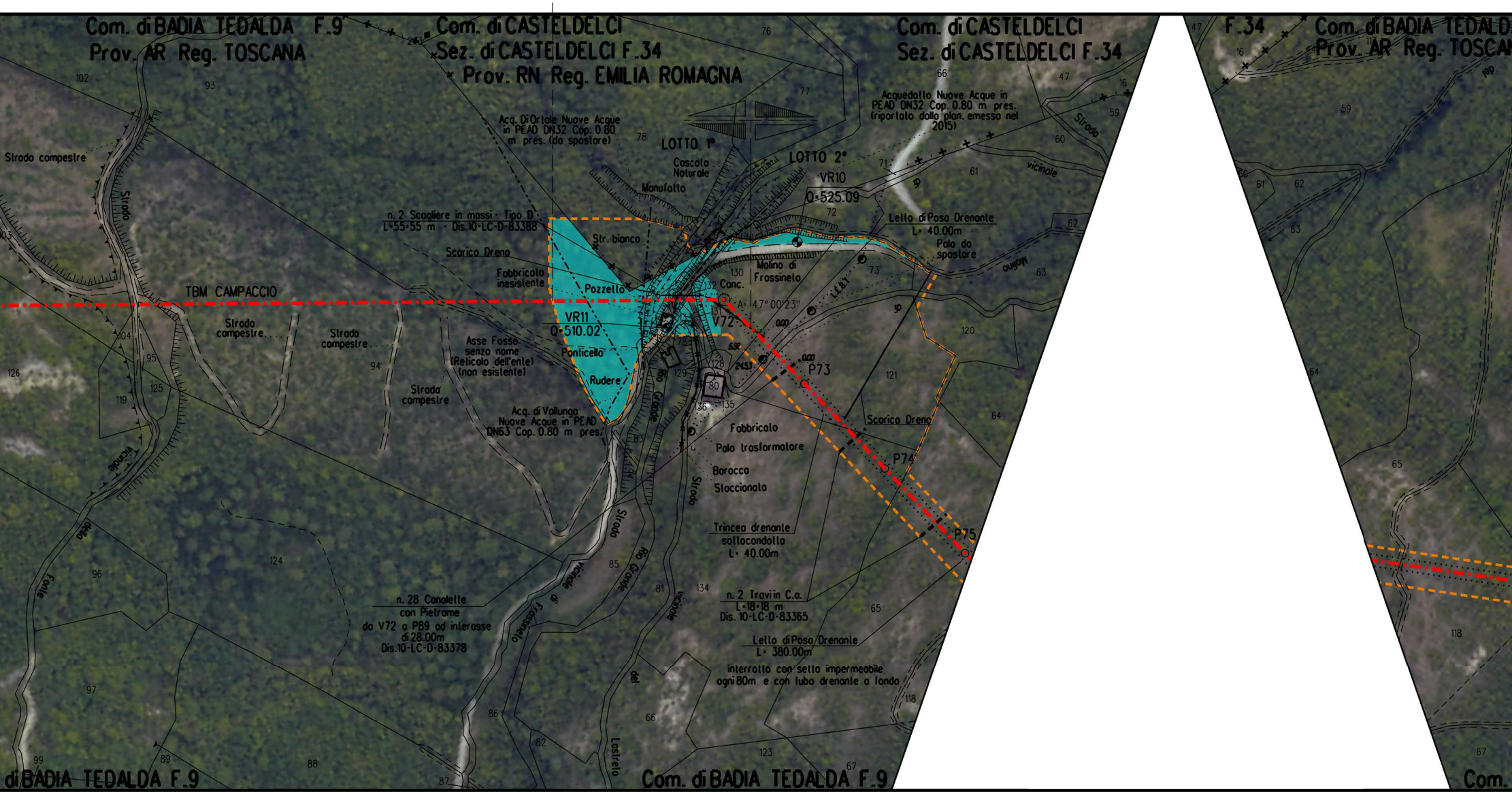

Com. di BADIA TEDALDA F.9
Prov. AR Reg. TOSCANA
Com. di CASTELDELCI
Sez. di CASTELDELCI F.34
Prov. RN Reg. EMILIA ROMAGNA
Com. di CASTELDELCI
Sez. di CASTELDELCI F.34
F.34
Com. di BADIA TEDALDA
Prov. AR Reg. TOSCANA
Acquedotto Nuove Acque in PEAD DN32 Cop. 0.80 m pres. (riportato dalla plan. emesso nel 2015)
Acq. Di Ortale Nuove Acque in PEAD DN32 Cop. 0.80 m pres. (da spostare)
LOTTO 1°
LOTTO 2°
Cascata Naturale
Manufatto
VR10
Q=525.09
Strada compestre
Strada vicinale
n. 2 Scogliere in massi - Tipo D
L=55-55 m - Dis.10-LC-D-83388
Str. bianca
Lello di Posa Drenante
L= 40.00m
Palo da spostare
Scarico Dreno
Fabbricato inesistente
Molino di Frassinelo
Pozzello
Conc.
TBM CAMPACCIO
VR11
Q=510.02
V72
P73
P74
P75
Strada compestre
Asse Fosso senza nome (Relicolo dell'ente) (non esistente)
Ponticello
Rudere
Strada compestre
Acq. di Vallunga Nuove Acque in PEAD DN63 Cop. 0.80 m pres.
Fabbricato
Palo trasformatore
Baracca
Staccionata
Scarico Dreno
Trincea drenante sottocondotta
L= 40.00m
n. 28 Canalette con Pietrame da V72 a P89 ad interasse di 28.00m
Dis.10-LC-D-83378
n. 2 Travi in C.a.
L=18-18 m
Dis. 10-LC-D-83365
Lello di Posa Drenante
L= 380.00m
interrotto con setto impermeabile ogni 80m e con tubo drenante a fondo
Strada vicinale di Frassineto
Rio Grande
Strada vicinale
Strada del Lastrelo
Com. di BADIA TEDALDA F.9
di BADIA TEDALDA F.9

Formazione E

31983

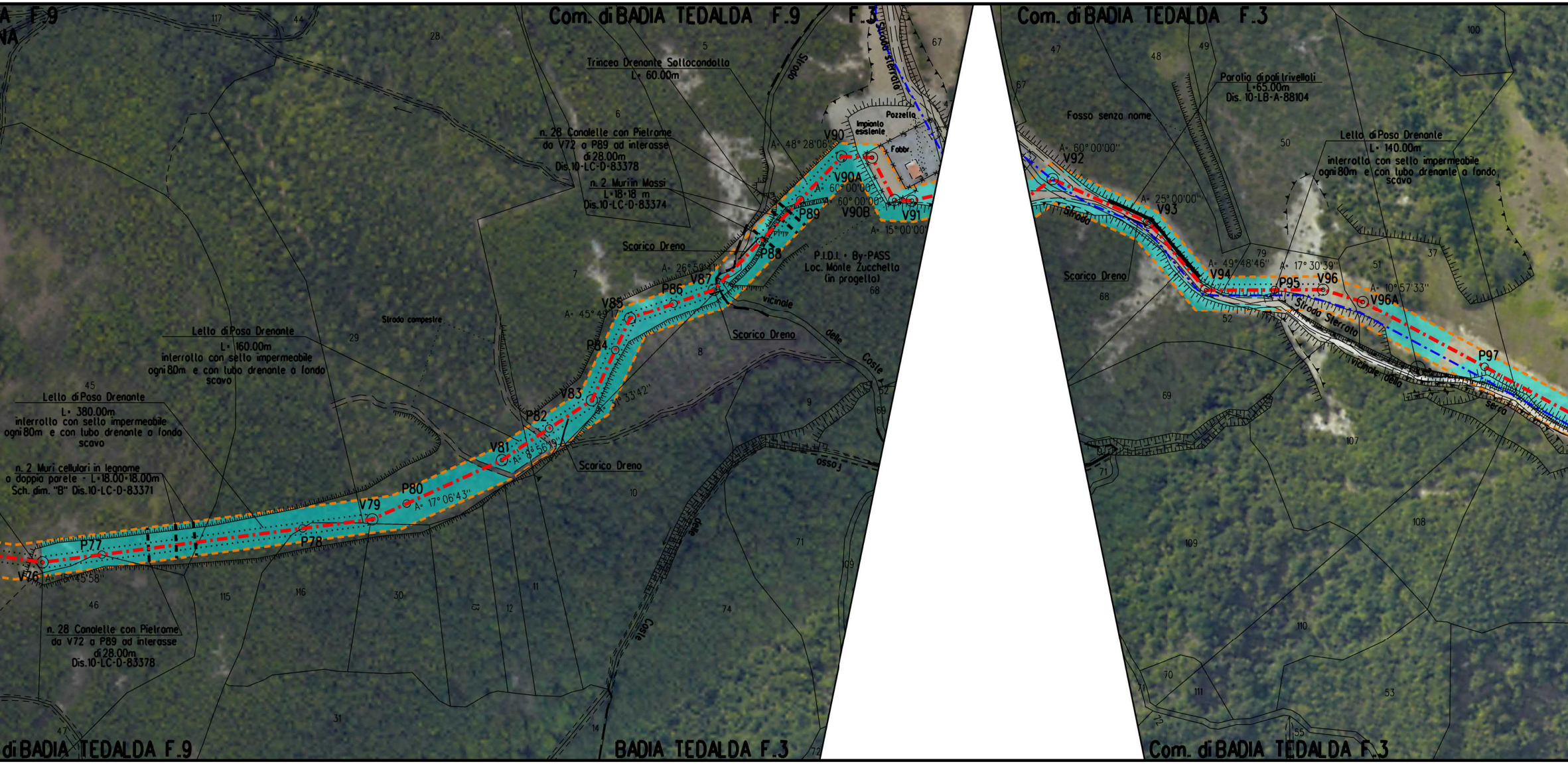

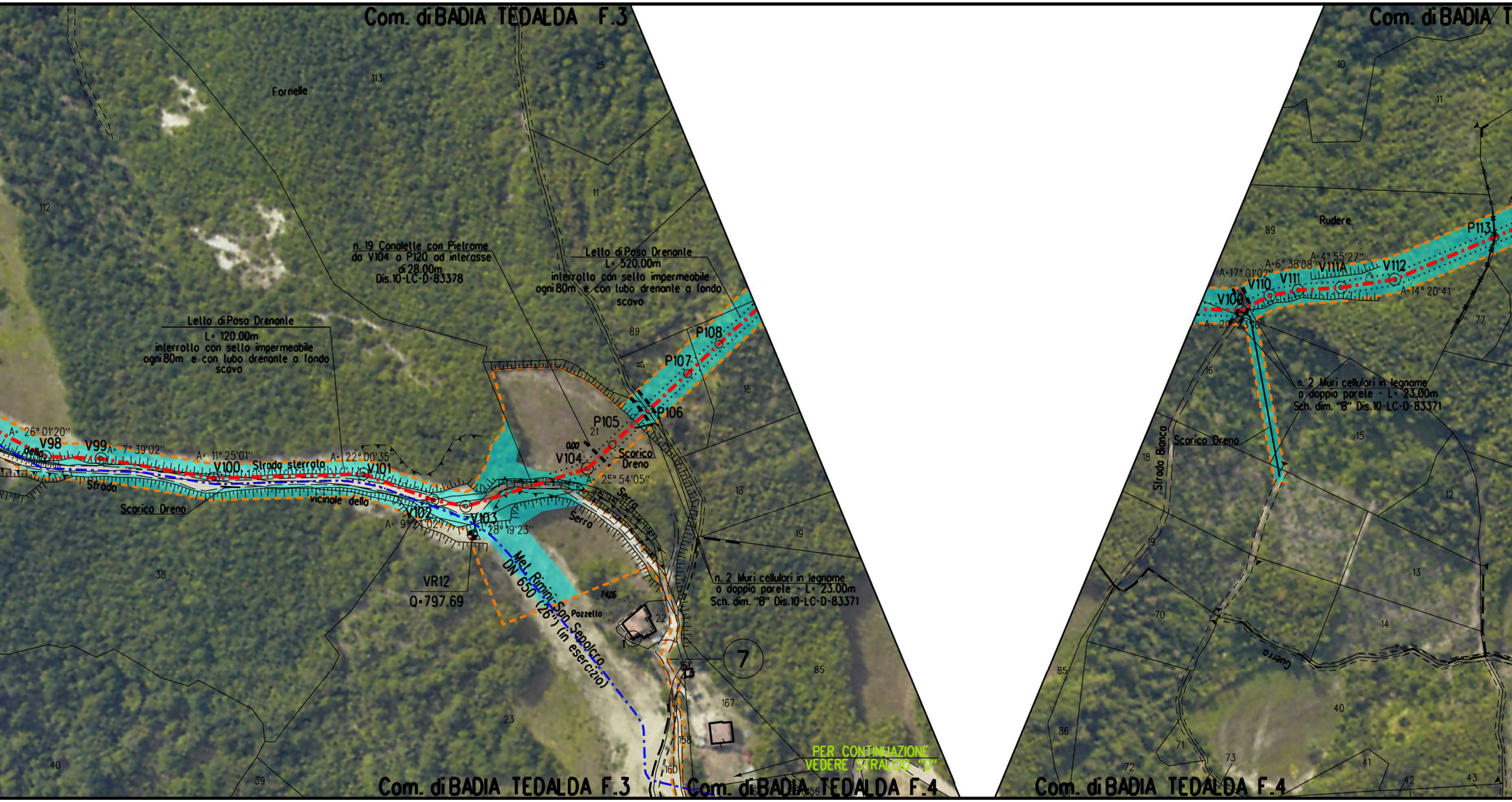

Com. di BADIA TEDALDA F.3
Fornelle
n. 19 Canalette con Pietrame
da V104 a P120 ad interasse
di 28.00m
Dis.10-LC-D-83378
Letto di Posa Drenante
L= 520.00m
interrotto con sella impermeabile
ogni 80m e con tubo drenante a fondo
scavo
Letto di Posa Drenante
L= 120.00m
interrotto con sella impermeabile
ogni 80m e con tubo drenante a fondo
scavo
P108
P107
P105
P106
V104
Scarico
Dreno
A= 26° 01'20"
V98
V99
A= 7° 39'02"
A= 11° 25'01"
A= 22° 00'35"
V100
Strada sterrata
V101
Strada
vicinale della
Scarico Dreno
V102
V103
A= 28° 19'23"
A= 25° 54'05"
Serra
VR12
Q=797.69
Met. Rimini-San Sepolcro
DN 650 (26") (in esercizio)
Pozzetto
n. 2 Muri cellulari in legname
a doppia parete - L= 23.00m
Sch. dim. "B" Dis.10-LC-D-83371
7
PER CONTINUAZIONE
VEDERE STRALCIO "D"
Com. di BADIA TEDALDA F.3
Com. di BADIA TEDALDA F.4
Com. di BADIA T
Rudere
P113
A=17° 01'02"
A=6° 38'08"
A=4° 55'27"
V111A
V112
V110
V111
V109
A=14° 20'41"
n. 2 Muri cellulari in legname
a doppia parete - L= 23.00m
Sch. dim. "B" Dis.10-LC-D-83371
Strada Bianca
Scarico Dreno
Guerra
Com. di BADIA TEDALDA F.4

		Formazione F
		14627

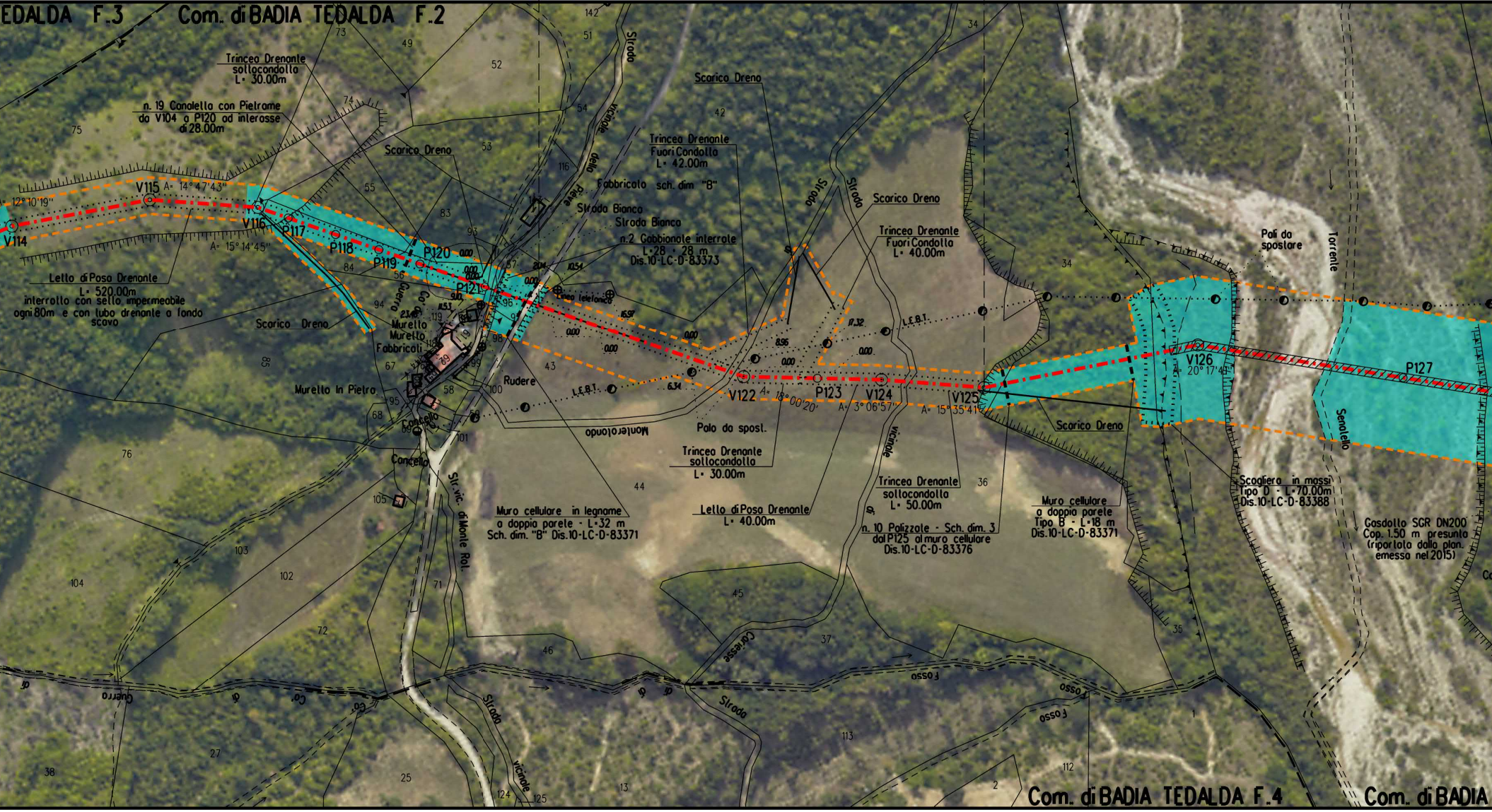

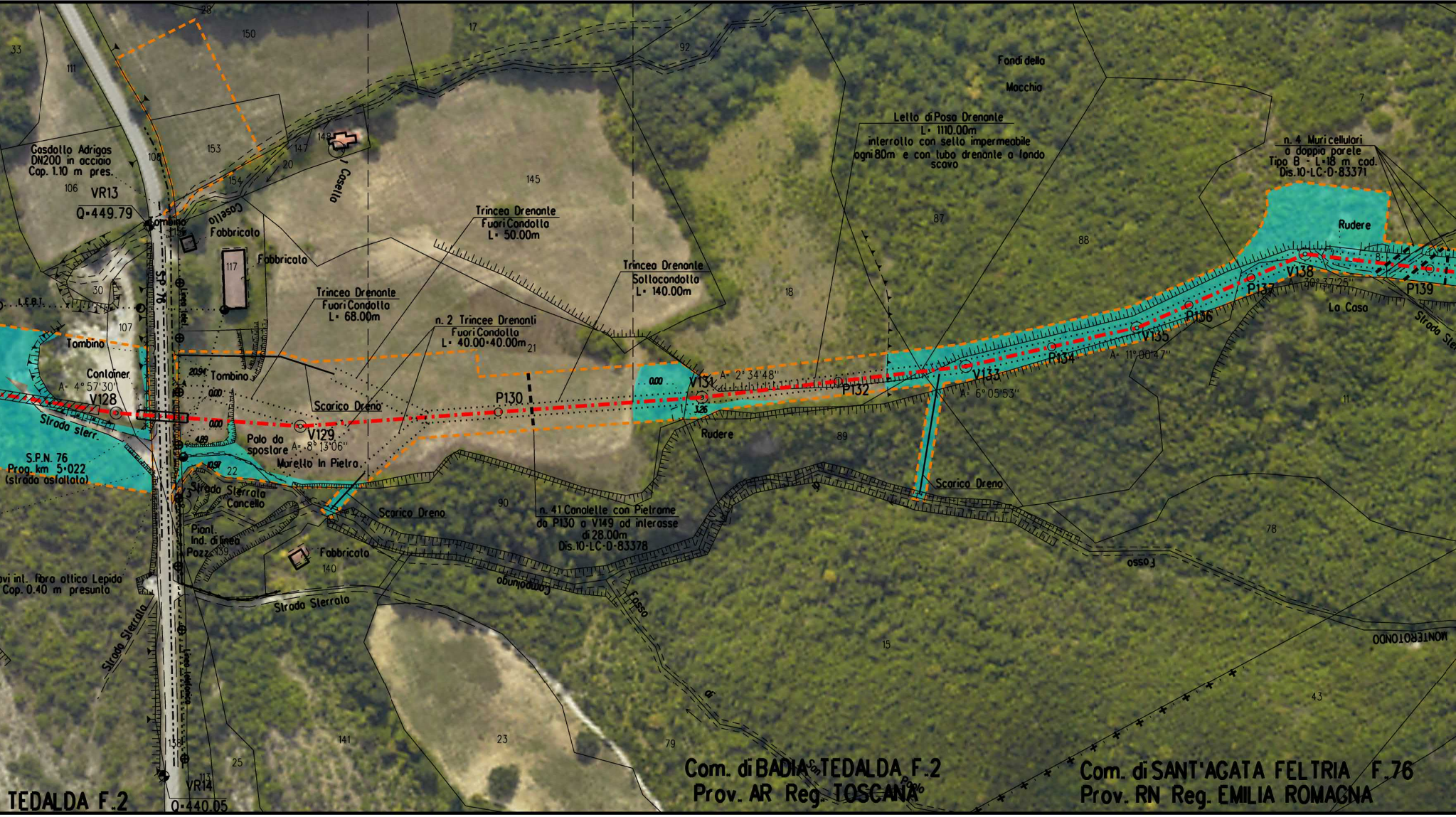

Gasdotto Adrigas
DN200 in acciaio
Cop. 1.10 m pres.
VR13
Q=449.79
Tombino
Fabbricato
Fabbricato
Casello
Casello
Trincea Drenante
Fuori Condotta
L= 50.00m
Trincea Drenante
Fuori Condotta
L= 68.00m
n. 2 Trincee Drenanti
Fuori Condotta
L= 40.00+40.00m
Trincea Drenante
Sottocondotta
L= 140.00m
Letto di Posa Drenante
L= 1110.00m
interrotto con setto impermeabile
ogni 80m e con tubo drenante a fondo
scavo
Fondi della
Macchia
n. 4 Muri cellulari
a doppia parete
Tipo B - L=18 m cod.
Dis.10-LC-D-83371
Rudere
La Casa
Tombino
Container
A= 4°57'30"
V128
Strada sterr.
Tombino
Scarico Dreno
P130
V129
A= 8°13'06"
Palo da
spostare
Murello in Pietra
S.P.N. 76
Prog. km 5+022
(strada asfaltata)
V131
A= 2°34'48"
P132
V133
A= 6°05'53"
P134
V135
A= 11°00'47"
P136
P137
V138
A= 30°37'25"
P139
Rudere
Scarico Dreno
Strada Sterrata
Cancello
Scarico Dreno
n. 41 Canalette con Pietrame
da P130 a V149 ad interasse
di 28.00m
Dis.10-LC-D-83378
Fabbricato
Strada Sterrata
Strada Sterrata
Cavi int. fibra ottica Lepida
Cop. 0.40 m presunta
Fosso
VR14
Q=440.05
Com. di BADIA TEDALDA F.2
Prov. AR Reg. TOSCANA
Com. di SANT'AGATA FELTRIA F.76
Prov. RN Reg. EMILIA ROMAGNA
TEDALDA F.2

Formazione G

13422

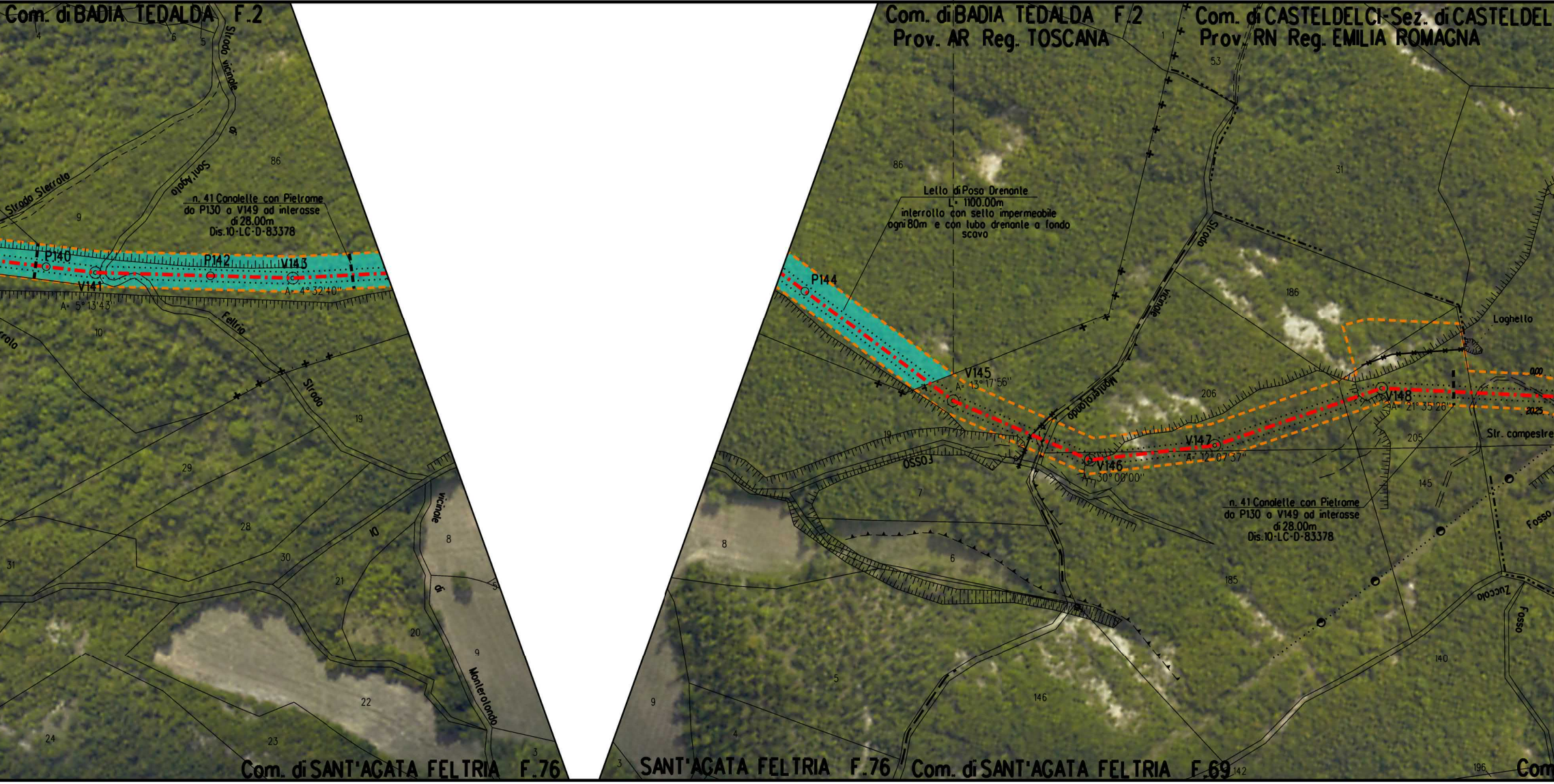

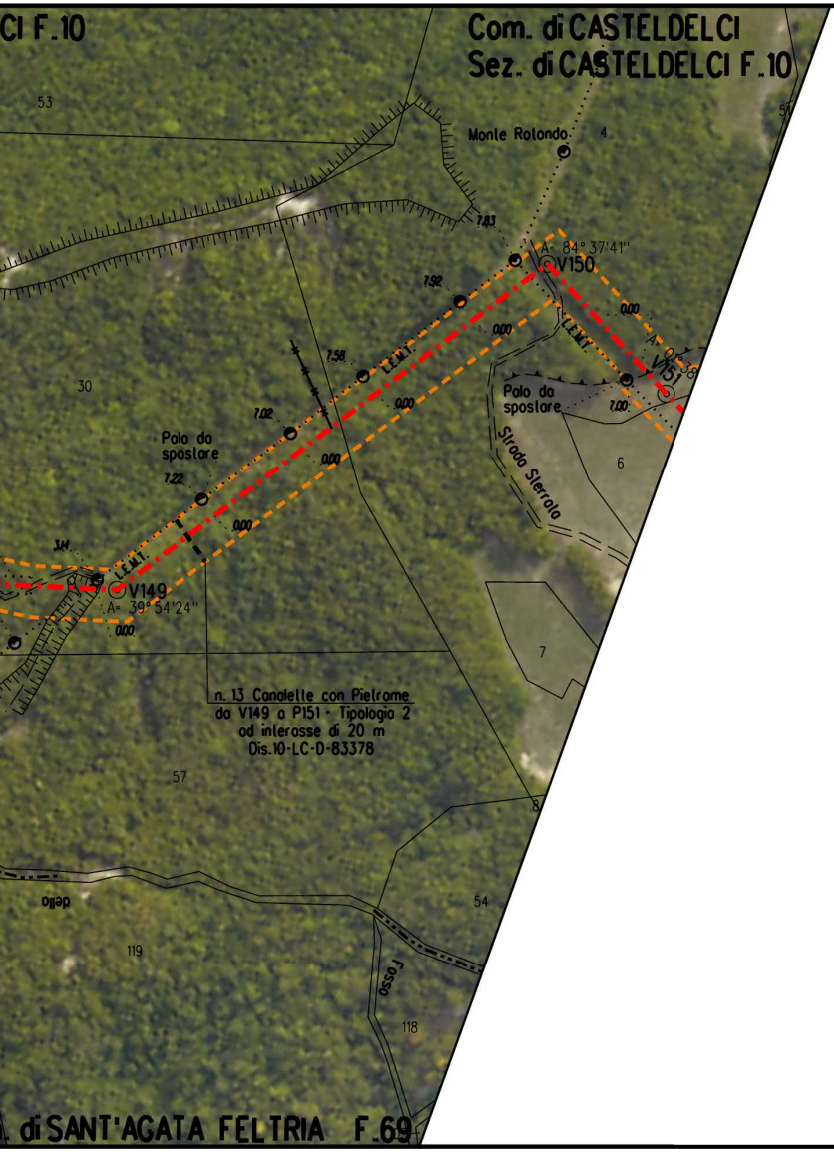
CI F.10
Com. di CASTELDELCI
Sez. di CASTELDELCI F.10
Monte Rotondo
A= 84° 37'41''
V150
Palo da spostare
Strada Sterrata
V149
A= 39° 54'24''
n. 13 Canalette con Pietrame da V149 a P151 - Tipologia 2 ad interasse di 20 m Dis.10-LC-D-83378
di SANT'AGATA FELTRIA F.69

Com. di CASTELDELCI
Sez. di CASTELDELCI F.10
Com. di CASTELDELCI
Sez. di CASTELDELCI F.10
A= 19° 52'20''
V152
Palo da spostare
Cancello
Armadietto
Strada Sterrata
I Monti
V153
A= 40° 44'57''
V154
VR15
Q=848.43
P155
V156
Strada Sterrata
Com. di SANT'AGATA FELTRIA F.69

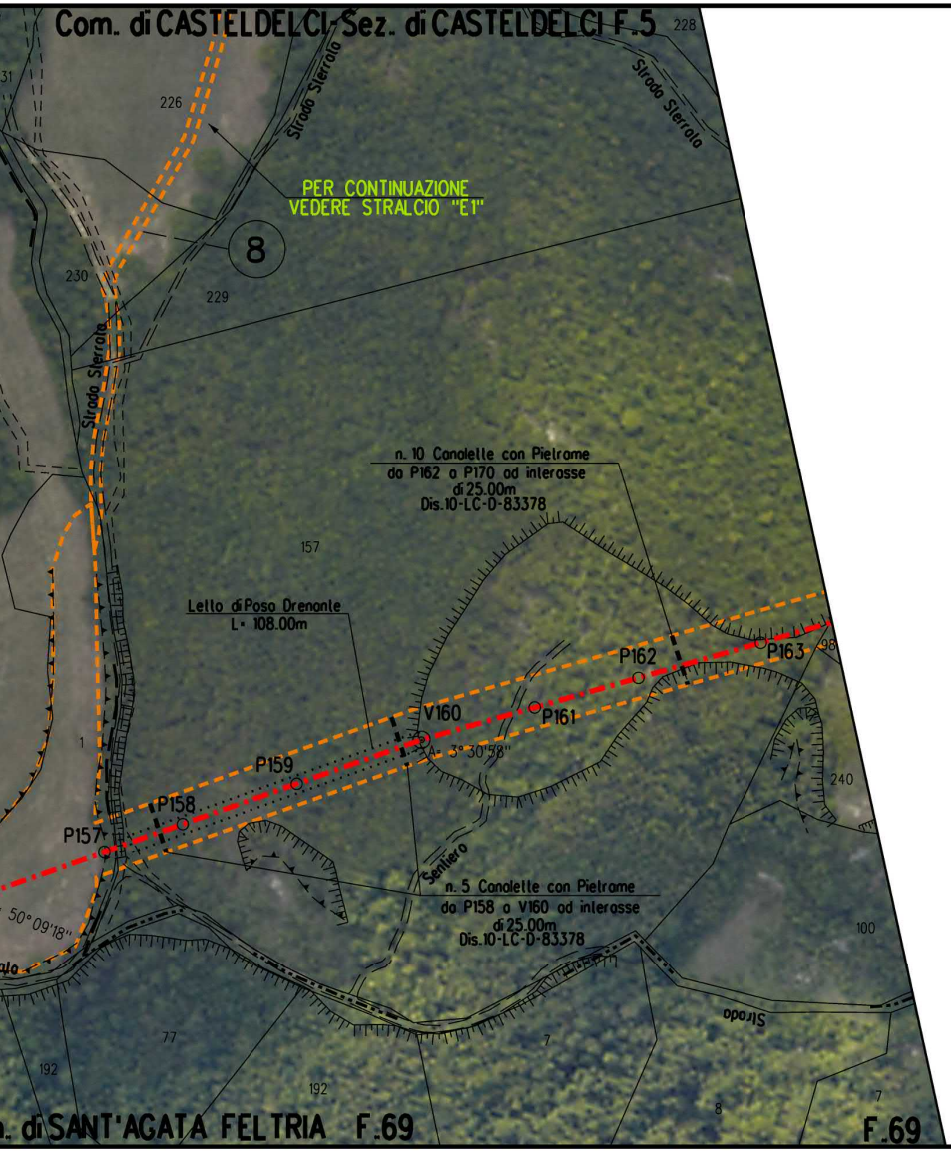
Com. di CASTELDELCI-Sez. di CASTELDELCI F.5
PER CONTINUAZIONE
VEDERE STRALCIO "E1"
8
Strada Sterrata
n. 10 Canalette con Pietrame
da P162 a P170 ad interasse
di 25.00m
Dis.10-LC-D-83378
Letto di Posa Drenante
L= 108.00m
P157
P158
P159
V160
A= 3°30'58"
P161
P162
P163
Sentiero
n. 5 Canalette con Pietrame
da P158 a V160 ad interasse
di 25.00m
Dis.10-LC-D-83378
50°09'18"
Strada
n. di SANT'AGATA FELTRIA F.69
F.69

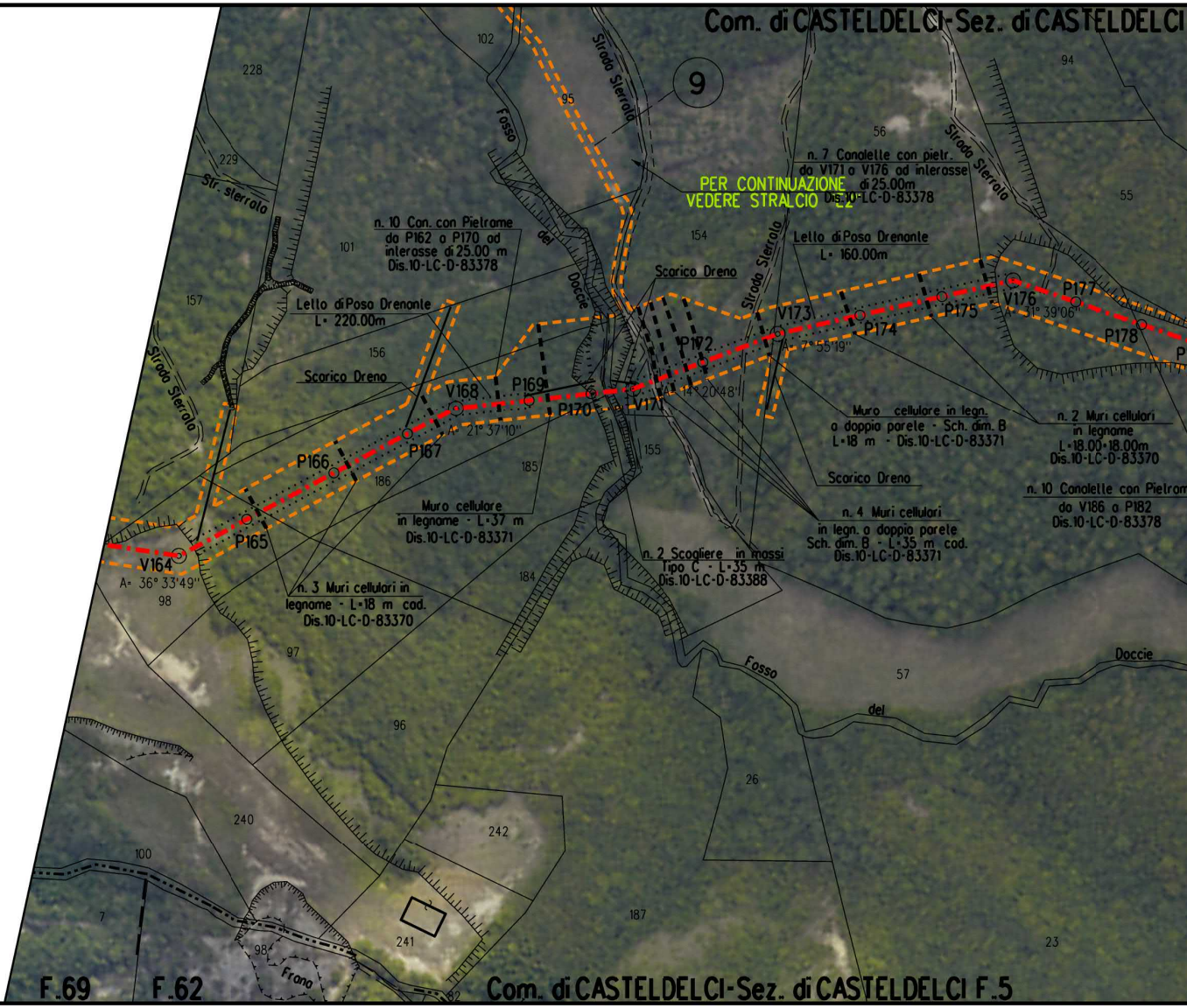
Com. di CASTELDELCI-Sez. di CASTELDELCI
9
Fosso
Strada Sterrata
Str. sterrata
PER CONTINUAZIONE
VEDERE STRALCIO "E2"
n. 7 Canalette con pietr.
da V171 a V176 ad interasse
di 25.00m
Dis.10-LC-D-83378
n. 10 Can. con Pietrame
da P162 a P170 ad
interasse di 25.00 m
Dis.10-LC-D-83378
Letto di Posa Drenante
L= 160.00m
Scarico Dreno
Letto di Posa Drenante
L= 220.00m
Scarico Dreno
V164
A= 36°33'49"
P165
P166
P167
V168
A= 21°37'10"
P169
P170
V171
14°20'48"
P172
V173
A= 7°55'19"
P174
P175
V176
1°39'06"
P177
P178
Muro cellulare
in legname - L=37 m
Dis.10-LC-D-83371
n. 3 Muri cellulari in
legname - L=18 m cod.
Dis.10-LC-D-83370
n. 2 Scogliere in massi
Tipo C - L=35 m
Dis.10-LC-D-83388
Muro cellulare in legn.
a doppia parete - Sch. dim. B
L=18 m - Dis.10-LC-D-83371
Scarico Dreno
n. 4 Muri cellulari
in legn. a doppia parete
Sch. dim. B - L=35 m cod.
Dis.10-LC-D-83371
n. 2 Muri cellulari
in legname
L=18.00+18.00m
Dis.10-LC-D-83370
n. 10 Canalette con Pietrame
da V186 a P182
Dis.10-LC-D-83378
Fosso del Docce
Frana
F.69 F.62
Com. di CASTELDELCI-Sez. di CASTELDELCI F.5

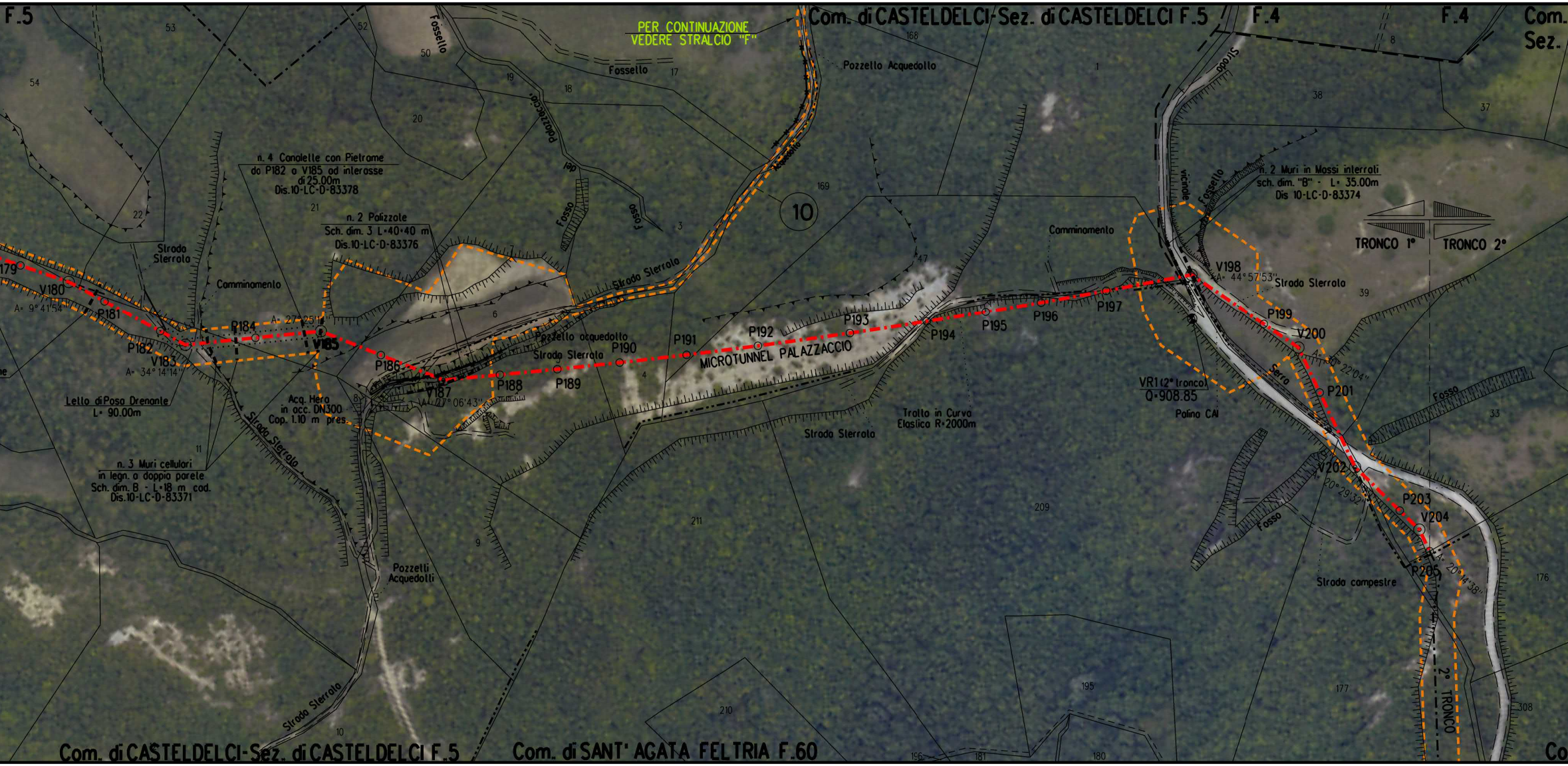
F.5
PER CONTINUAZIONE VEDERE STRALCIO "F"
Com. di CASTELDELCI-Sez. di CASTELDELCI F.5
F.4
F.4
Com.
Sez.
Fossello
Fossello
Pozzello Acquedotto
n. 4 Canalette con Pietrame da P182 a V185 ad interasse di 25.00m Dis.10-LC-D-83378
n. 2 Palizzate Sch. dim. 3 L=40x40 m Dis.10-LC-D-83376
10
Strada Sterrata
Camminamento
Strada Sterrata
n. 2 Muri in Massi interrati sch. dim. "B" - L= 35.00m Dis 10-LC-D-83374
TRONCO 1°
TRONCO 2°
Camminamento
V198
A= 44°57'53"
Strada Sterrata
P199
V200
P201
VR1(2° tronco) Q=908.85
Palina CAI
179
V180
A= 9°41'54"
P181
P182
V183
A= 34°14'14"
P184
V185
P186
V187
P188
P189
P190
P191
P192
P193
P194
P195
P196
P197
MICROTUNNEL PALAZZACCIO
Pozzetto acquedotto
Strada Sterrata
Tratto in Curva Elastica R=2000m
Strada Sterrata
Letto di Posa Drenante L= 90.00m
Acq. Hera in occ. DN300 Cop. 1.10 m pres.
n. 3 Muri cellulari in legn. a doppia parete Sch. dim. B - L=18 m cad. Dis.10-LC-D-83371
Strada Sterrata
Pozzetti Acquedotti
Strada Sterrata
V202
A= 20°29'32"
P203
V204
P205
Fosso
Fosso
Fosso
Strada campestre
2° TRONCO
Com. di CASTELDELCI-Sez. di CASTELDELCI F.5
Com. di SANT' AGATA FELTRIA F.60

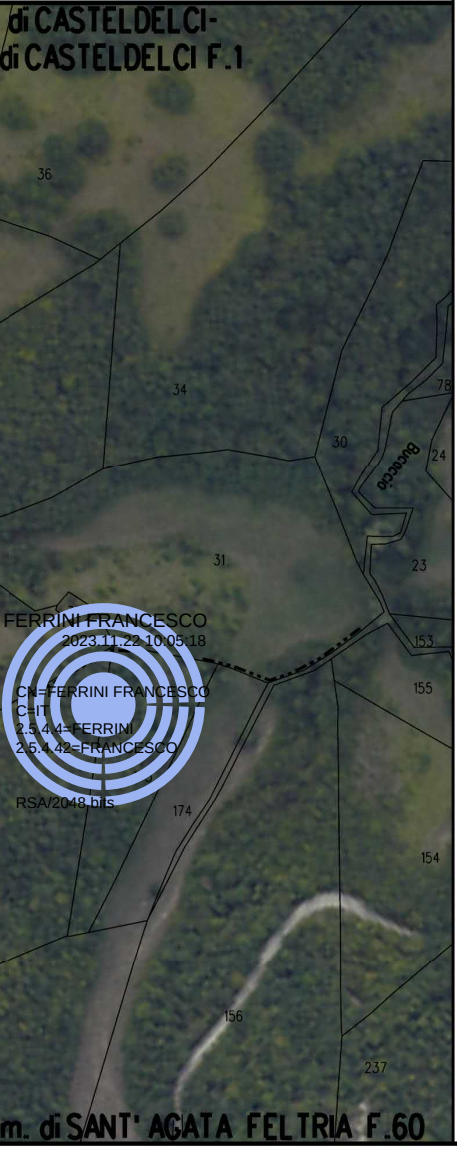

FERRINI FRANCESCO
2023.11.22 10:05:18
CN=FERRINI FRANCESCO
C=IT
2.5.4.4=FERRINI
2.5.4.42=FRANCESCO
RSA/2048 bits

STRALCIO "A"

STRALCIO "C"

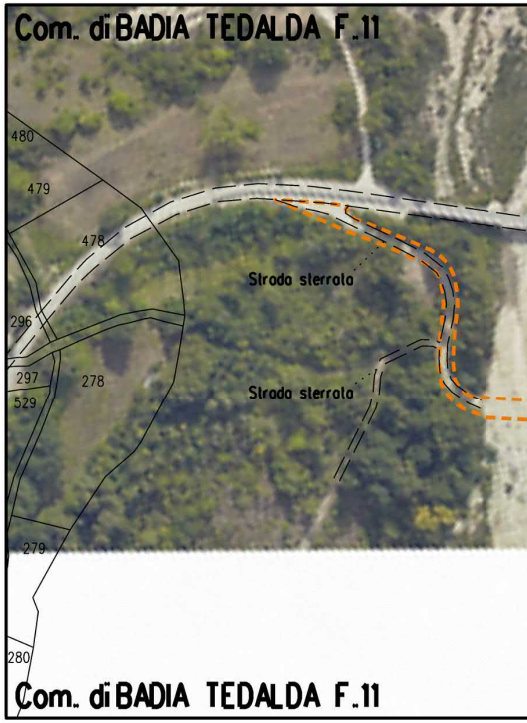

STRALCIO "B"



STRALCIO "D"

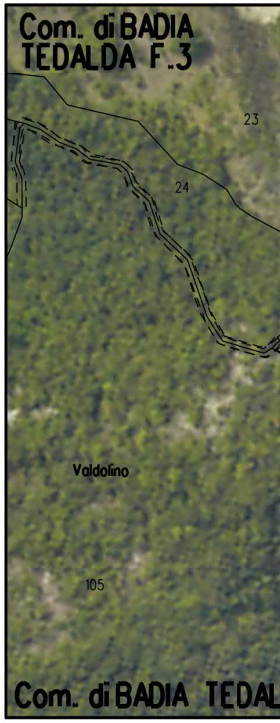

STRALCIO "E1 - E2"

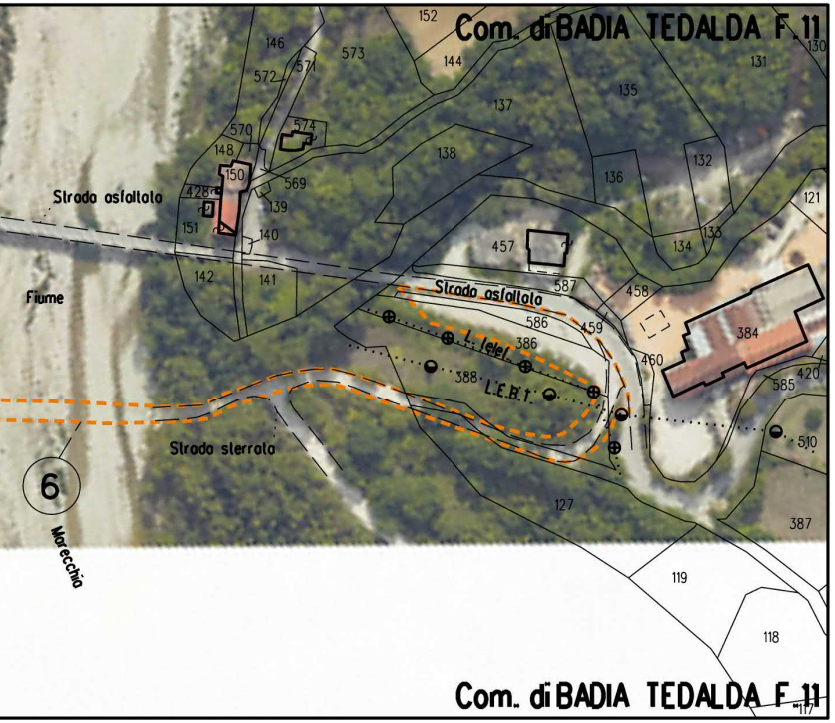

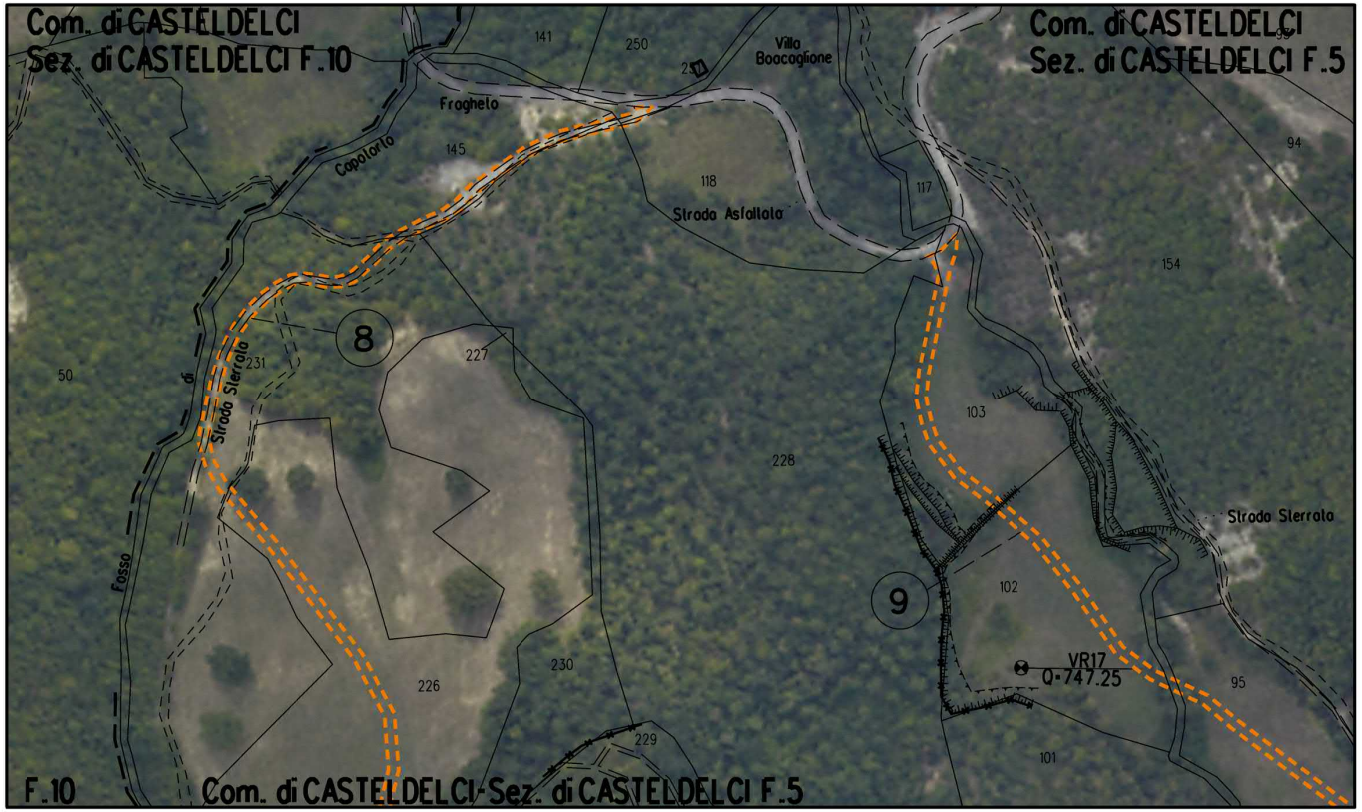

STRALCIO "F"

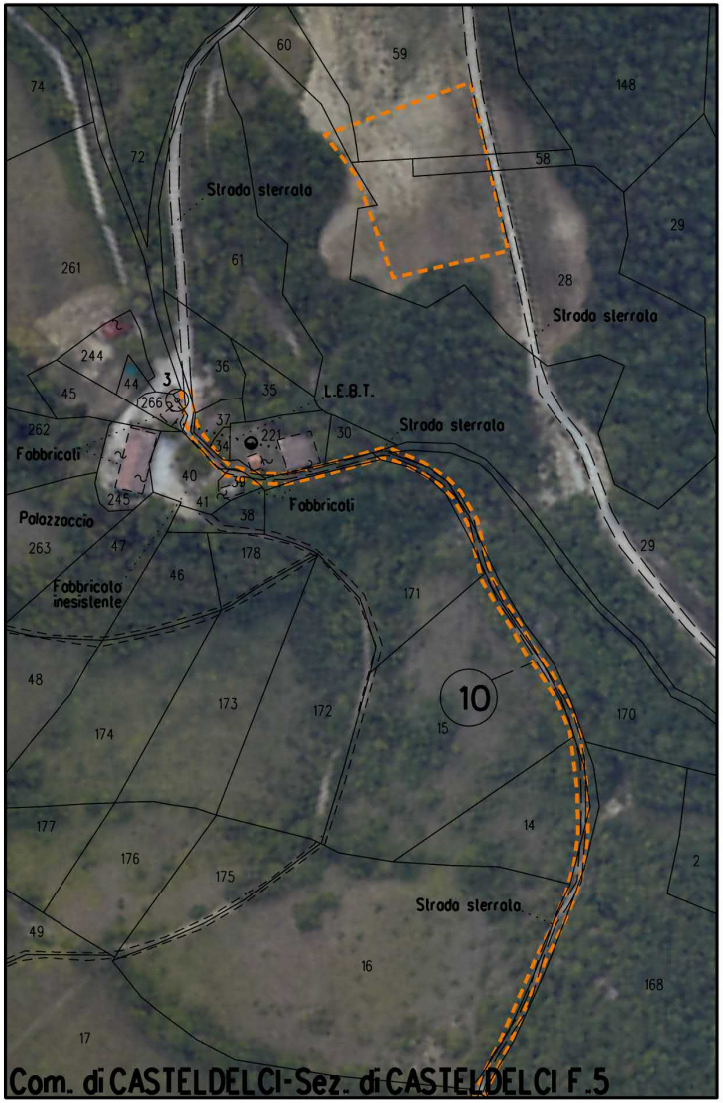

LEGENDA

10.00 m
18.00 m
AREA DI OCCUPAZIONE LAVORI (RISTRETTA 7:11 m)

AREA DI PASSAGGIO A SERVIZIO DELLA T.O.C. SENZA ARRECARE DANNI AL SOPRASSUOLO

METANODOTTO IN PROGETTO

METANODOTTI IN ESERCIZIO

Impianto

SIMBOLI

V1 Vertice

P1 Picchetto

Superfici boscate soggette a trasformazione temporanea

Boschi temperati a carpino nero

Boschi temperati a cerro

Boschi temperati a roverella

Vegetazione ripariale

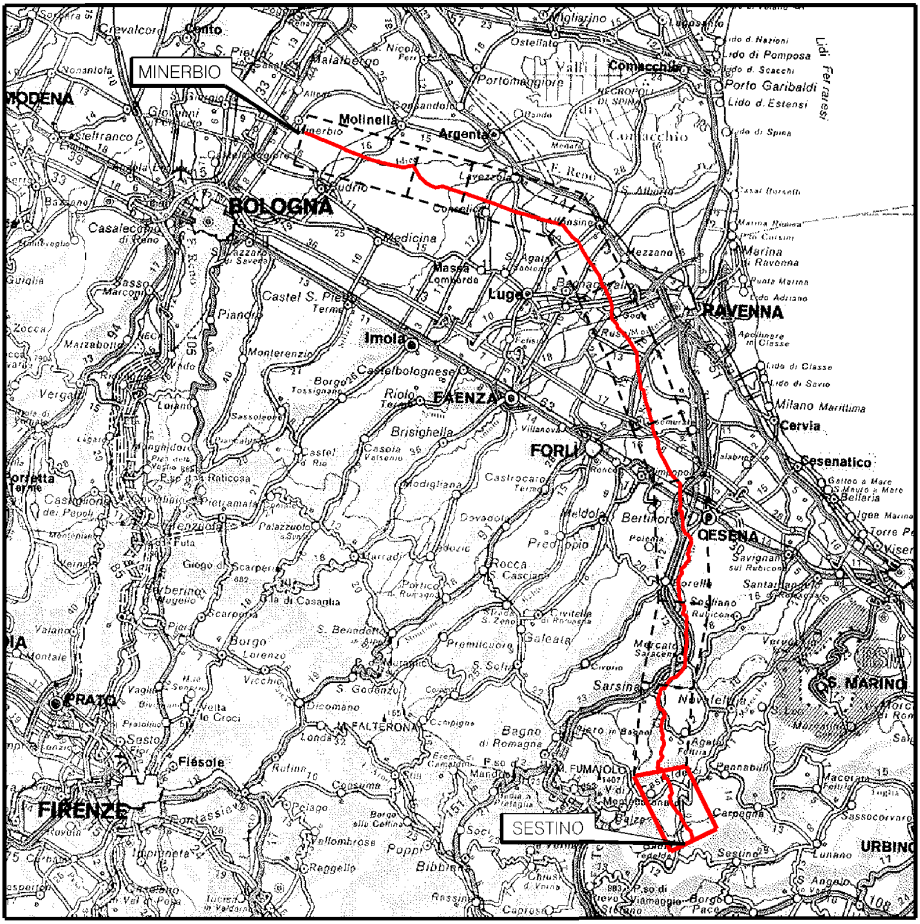

COROGRAFIA Scala 1:800.000

Nei Comuni di SESTINO, PENNABILLI, CASTELDELCI, BADIA TEDALDA, SANT'AGATA FELTRIA

Rev.	DATA	DESCRIZIONE	ELABORATO	VERIFICATO	APPROVATO AUTORIZZATO
1	21/11/2023	AGGIORNAMENTO - EMISSIONE PER PERMESSI	L.FALCETELLI	F.VITALI	A.BRUNI G.BRIA
0	18/10/2023	EMISSIONE PER PERMESSI	L.FALCETELLI	F.VITALI	A.BRUNI G.BRIA

snam

PROGETTISTA: T.EN TECHNIP ENERGIES — techfem

Rif.TEN: 2295-301-DW-1424-18

COMMESSA	CODICE TECNICO
NQ/R22358	13247

METANODOTTO SESTINO - MINERBIO
1° TRONCO SESTINO - CASTELDELCI
DN 1200 mm (48"), DP75 bar

DIS. N. 10-ZB-44E-80190

REVISIONE 1

PLANIMETRIA CATASTALE CON SUPERFICI A COPERTURA ARBOREA SOGGETTE A TRASFORMAZIONE TEMPORANEA (COMUNDI DI SESTINO E BADIA TEDALDA)

FG. 1 DI 1

SCALA 1:2000

T.EN ITALY SOLUTIONS S.p.A. - 00148 ROMA - Viale Castello della Magliana, 68

A3

DOCUMENTO DI PROPRIETA' SNAM. LA SOCIETA' TUTELERA' I PROPRI DIRITTI IN SEDE CIVILE E PENALE A TERMINI DI LEGGE.